

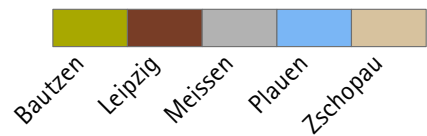




Straßenbauverwaltung

-  Sitz des Landesamtes für Straßenbau und Verkehr (LASuV)
-  Sitz einer Niederlassung des LASuV

Zuständigkeitsbereich einer Niederlassung



-  Gemeindegrenze
-  Grenze Landkreis/Kreisfreie Stadt

Straßenbaubehörden für:

Bundesstraßen: LASuV
in Gemeinden > 80.000 Einwohner: Gemeinde

Staatsstraßen: LASuV
in Gemeinden > 30.000 Einwohner: Gemeinde

Kreisstraßen: Landkreise/Kreisfreie Stadt
in Gemeinden > 30.000 Einwohner: Gemeinde

Gemeinde-/sonstige öffentliche Straßen: Gemeinde

Sachdaten: SMWA, Stand 01.01.2019
 Geobasisdaten: GeoSN 2019
 Kartographie: SMI, Referat 46

