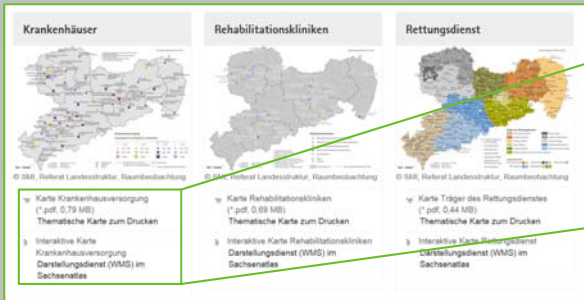


Verwaltungsatlas Sachsen

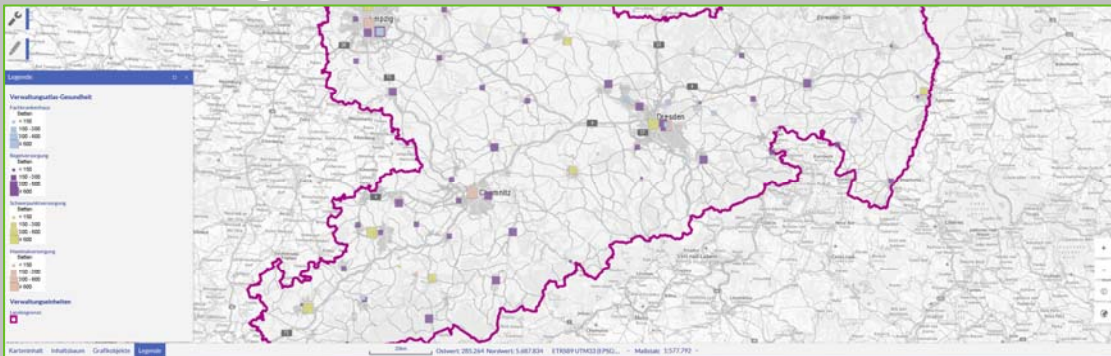
1. Öffnen: Interaktive Karte



- ☞ Karte Krankenhausversorgung
(*pdf, 0,79 MB)
Thematische Karte zum Drucken
- ☞ Interaktive Karte
Krankenhausversorgung
Darstellungsdienst (WMS) im
Sachsenatlas

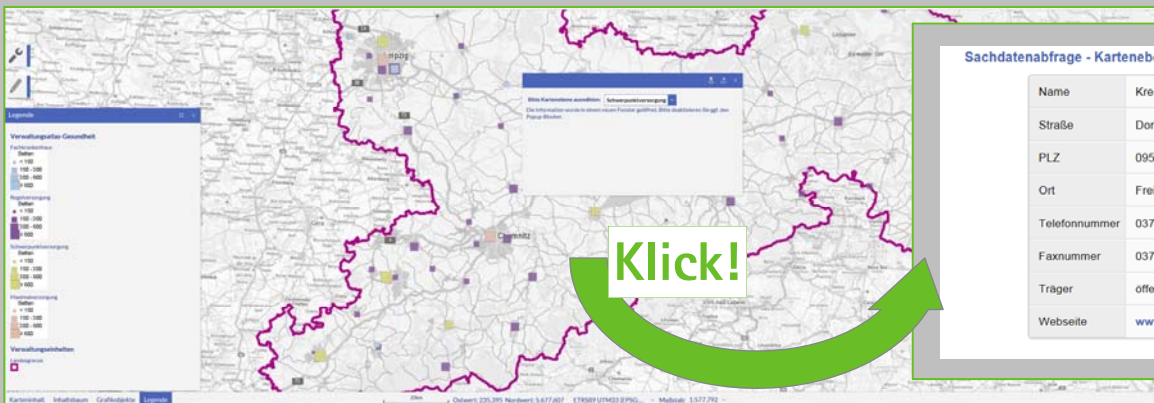
Klick!

2. Suchen: Legende öffnen und Standort suchen



Kartenviewer Geoportal Sachsenatlas

3. Abfragen: Kartenebene wählen und Infos abfragen



Klick!

Sachdatenabfrage - Kartenebene: 'schwerpunktversorgung'

Name	Kreis Krankenhaus Freiberg
Straße	Donatsring 20
PLZ	09599
Ort	Freiberg
Telefonnummer	03731-770
Faxnummer	03731-772399
Träger	öffentlich
Webseite	www.kkh-freiberg.de

Kartenviewer Geoportal Sachsenatlas